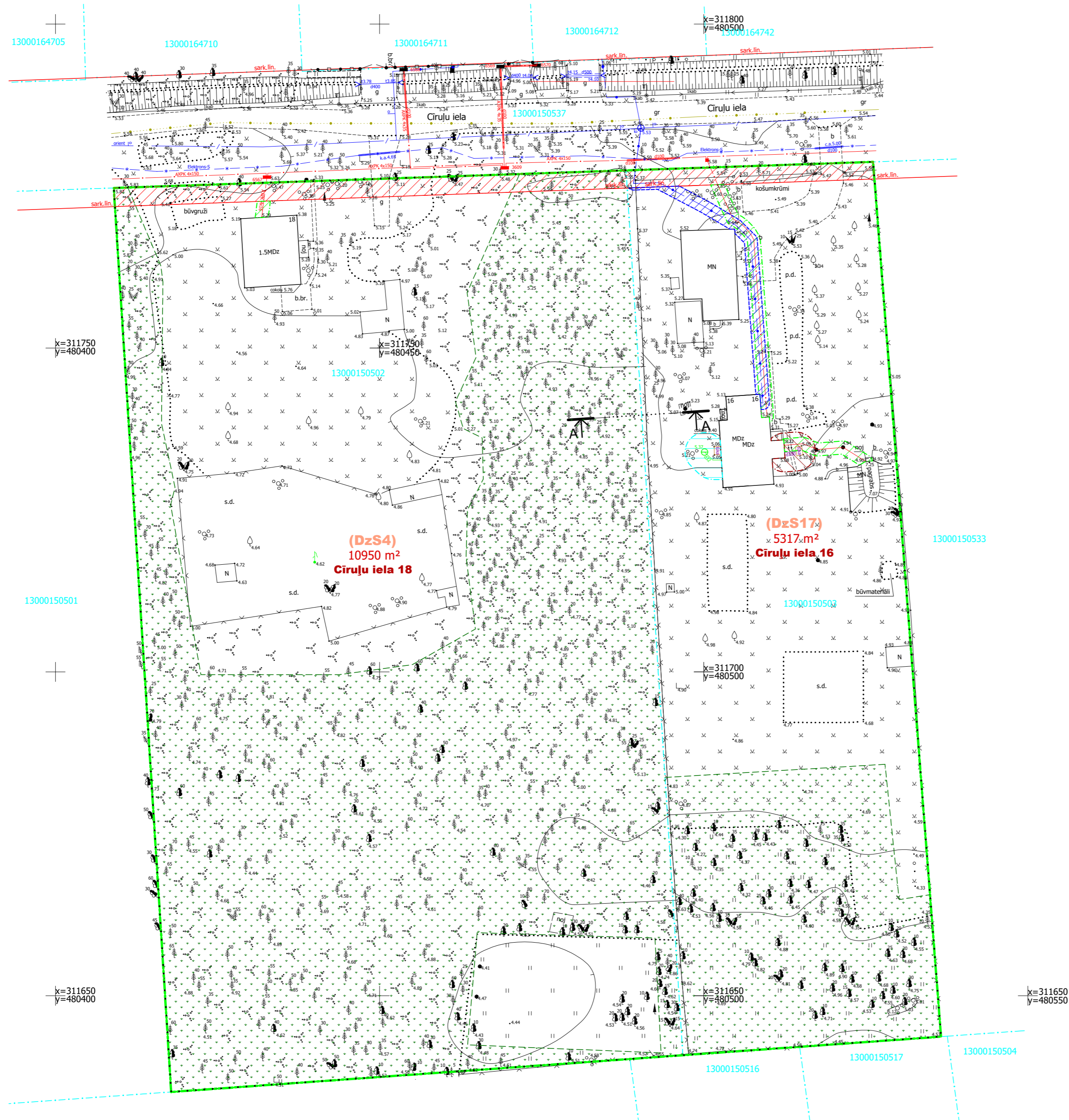
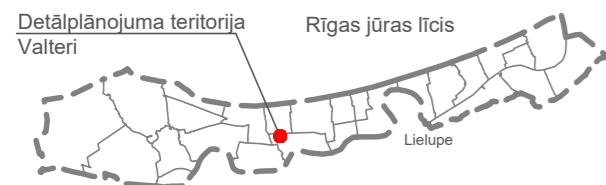


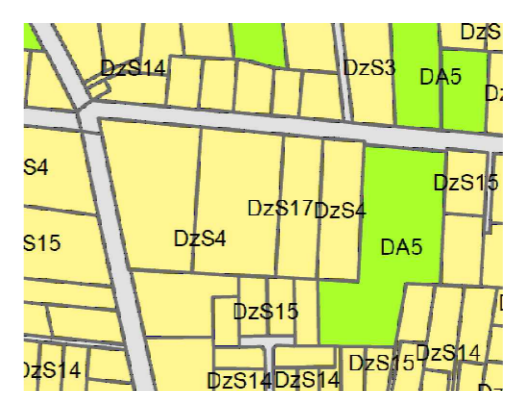
# DETĀLPLĀNOJUMS ZEMESGABALIEM CĪRUĻU IELĀ 16 UN CĪRUĻU IELĀ 18, JŪRMALĀ TERITORIJAS PAŠREIZĒJĀ IZMANTOŠANA

TERITORIJAS IZVIETOJUMS JŪRMALAS PILSĒTĀ

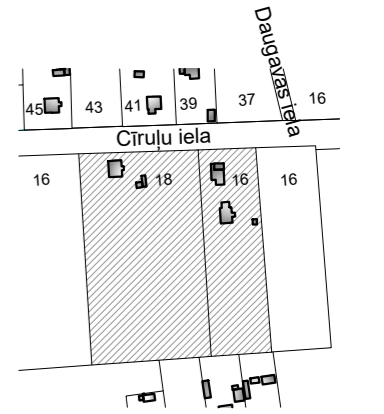


PIENĒMTIE APZĪMĒJUMI		
Apzīmējums	Nosaukums	KODS
	Detālplānojuma robeža	
	Zemesgabala robeža	
<b>Cīruļu iela 18</b>	Zemesgabala adrese	
13000150502	Kadastra numurs	
10950 m <sup>2</sup>	Zemesgabala platība	
<b>(DzS4)</b>	Funkcionālā zona - Savrupmāju apbūves teritorija	
	Sarkanā līnija	7312030100
	Meža zemes teritorija	
<b>VIDES UN DABAS RESURSU AIZSARDZĪBAS AIZSARGJOSLAS</b>		
	Baltijas jūras un Rīgas jūras līča ierobežotas saimnieciskās darbības joslas teritorija	7312010300
<b>EKSPLOATĀCIJAS AIZSARGJOSLAS</b>		
	Eksploataācijas aizsargjoslas teritorija gar ielu vai ceļu - sarkanā līnija	7312030100
	Eksploataācijas aizsargjoslas teritorija gar pašteses kanalizācijas vadu	7312010300
	Eksploataācijas aizsargjoslas teritorija ap ūdensvadu, kas atrodas līdz 2 metru dziļumam	7312010101
	Eksploataācijas aizsargjoslas teritorija gar elektrisko tīklu kabelu līniju	7312050201
	Eksploataācijas aizsargjoslas teritorija gar pazemes elektronisko sakaru tīklu līniju un kabelu kanalizāciju	7312040100

FUNKCIONĀLAIS ZONĒJUMS



KVARTĀLA SHĒMA



Piezīmes:  
• Nekustamā īpašuma lietošanas mēķis - 0601.

<b>DETĀLPLĀNOJUMS ZEMESGABALIEM CĪRUĻU IELĀ 16 UN CĪRUĻU IELĀ 18, JŪRMALĀ</b>		GRAFISKĀ DAĻA		
kadastra nr. 1300 015 0503, z/g platība 5317 m <sup>2</sup> kadastra nr. 1300 015 0502, z/g platība 10950 m <sup>2</sup>		TERITORIJAS PAŠREIZĒJĀ IZMANTOŠANA		
Izstrādātājs	SIA "DESIGN M"	Mērogs	Lapa	Lapu skaits
Arhitekts	V.BĒRZIŅA	2019.	M 1:500	1 3
Projekta vad.	R.ANSULE	2019.	Jūrmala, 2019.gads	